



Wanderritt Kleiner Bachtäler-Trail  **TOP**

Tourdaten

Strecke	↔	56,1 km	Schwierigkeit	mittel
Dauer	🕒	12:05 h	Kondition	●●●●●
Aufstieg	▲	536 m	Technik	●●●●●
Abstieg	▼	536 m	Höhenlage	●●●●●

453 m
575 m



part of outdooractive



Elke Ganser-Braun
Aktualisierung: 11.10.2019



Tour zum Mitnehmen für iPhone und Android


QR-Code scannen und diese Tour offline speichern, mit Freunden teilen und mehr.

Webseite <https://outlac/bhvpe>



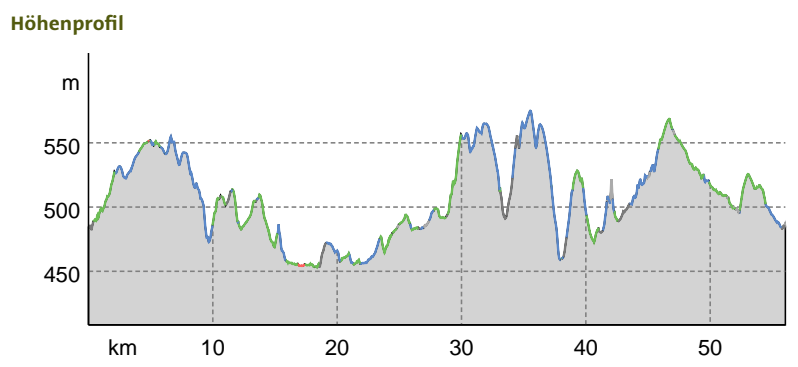
Titelbild: WANDERREITEN RUND UMS RIES - Tränke am Brunnen
Foto: Elke Ganser-Braun, Community

Kartengrundlagen: outdooractive kartografie; Deutschland: ©Geobasis-DE / BKG 2021, ©Geobasis-DE / LDBV 2021, Österreich: ©1996-2021 here, All rights reserved., ©BVE 2020, ©Land Vorarlberg, Italien: ©1994-2021 here, All rights reserved., Österreich: ©1994-2021 here, All rights reserved., ©Autonome Provinz Bozen – Südtirol – Abteilung Natur, Landschaft und Raumentwicklung, ©Cartago S.R.L. Kartengrundlagen: outdooractive kartografie; OpenStreetMap (www.openstreetmap.org)



Wegarten

Asphalt	4,8 km
Schotterweg	23,4 km
Naturweg	25,4 km
Pfad	0,7 km
Straße	0 km
Unbekannt	1,8 km



Dieser 2-tägige Wanderritt führt euch im Nordwesten Bayerisch-Schwabens über die Ausläufer der Schwäbischen Alb.

Zwischen dem lieblichen Kesseltal und dem breiten, sanft

Start der Tour
WanderReitbetrieb Hof Kranichau

Ende der Tour
WanderReitbetrieb Hof Kranichau

